

# ***INDIANKLUBBENS RESA TILL DE NORRA PRÄRIERNA EFTERSOMMAREN 2006***





INDIANKLUBBEN

*Välkomna att följa med oss på ett bildsvep från  
en bussresa över den norra prärien år 2006*



**En bildberättelse om en resa med medlemmar i  
INDIANKLUBBEN  
till de norra prairieområdena**

***Foton fagna av :***

***Bertil Thörn***

***Hans-Olof Ohlsson***

***Alf-Göran Dahlberg***

***samt från INTERNET***





INDIANKLUBBEN

*22 Indianklubbsmedlemmar fick under en treveckorsperiod i augusti 2006 uppleva den stora prärien i norr under en resa kallad :*

*"I spåren efter Lewis & Clark"*



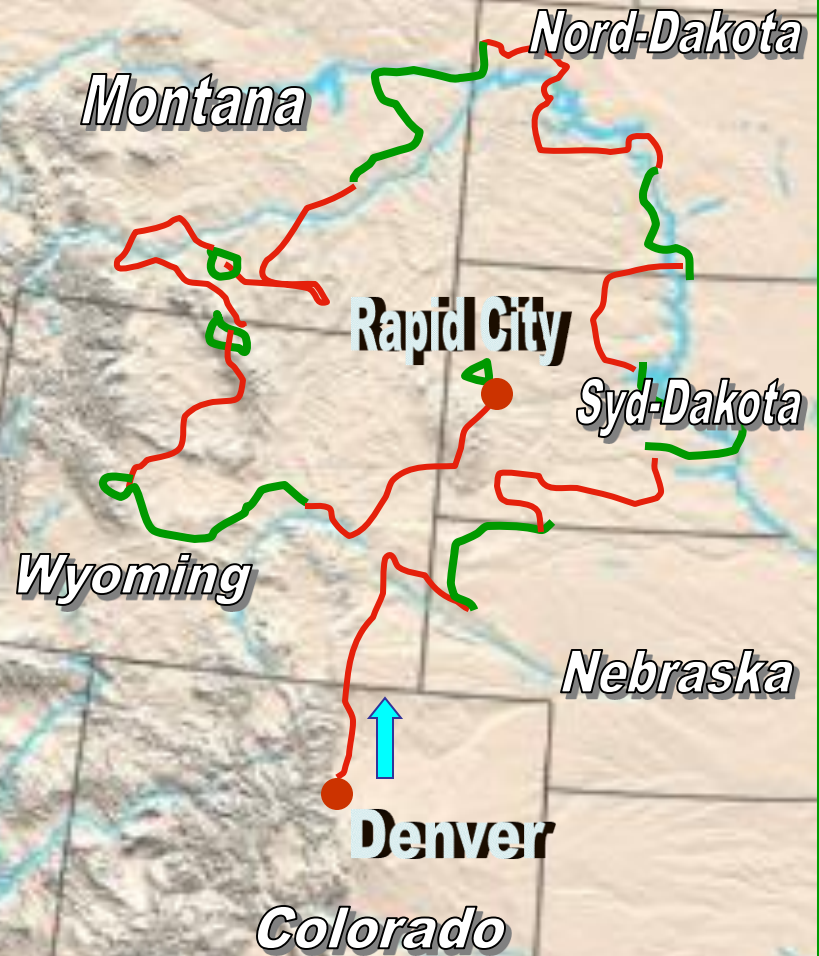
# RESA GENOM SEX STATER OCH ELVA INDIANRESERVAT

20 DAGAR

18 ÖVERNATTNINGAR

500 mil

Dagsetapperna inlagda i  
växlande färg






INDIANKLUBBEN

*Resan med start i Denver, Colorado och mål i  
Rapid City, South Dakota, företogs med buss  
från Dakota Bus*

THE MILE HIGH CITY  
**DENVER**



**BUSS FRÅN  
DENVER  
INTERNATIONAL  
AIRPORT**



THE MILE HIGH CITY  
**DENVER**



**Denver Int  
Airport**





INDIANKLUBBEN

*Några av besöksmålen den första dagen var kända historiska platser som Fort Vasquez, Register Cliff, Fort Laramie och platserna för "Grattan-massakern, 1854" och det så kallade : "Horse Creek Treaty, 1851"*

*Övernattning skedde i Scottsbluff, Nebraska*



Fort Vasquez



Register Cliff



Fort Laramie



INDIANKLUBBEN

*Fort Vasquez var en gammal handelsstation vid South Platte River, straxt norr om Denver, som har blivit återuppbyggd och nu fungerar som ett museum*





**FORT  
VASQUEZ**





INDIANKLUBBEN

*Handelsposten upprättades 1837 av Louis Vasquez och Andrew Sublette och här gjorde man affärer med områdets indianer som huvudsakligen var cheyenner och arapaho*







INDIANKLUBBEN

*Här finns ett litet museum med en hel del fina saker och dessutom en välsorterad giftshop*





THIS MEMORIAL IS THE  
PROPERTY OF THE STATE OF COLORADO

**FORT VASQUEZ**  
ESTABLISHED IN 1837 BY  
LOUIS VASQUEZ AND ANDREW W. SUBLETTE

MAINTAINED UNTIL 1842 AS A POST FOR  
TRADE IN BUFFALO ROBES AND BEAVER  
SKINS WITH ARAPAHOES AND CHEYENNES.  
RENDEZVOUS OF EARLY TRAPPERS.  
EMIGRANT STATION ON FLATTE RIVER  
TRAIL AFTER GOLD RUSH OF 1859.

ERECTED BY  
THE STATE HISTORICAL SOCIETY OF COLORADO  
FROM  
THE MRS. J. N. HALL FOUNDATION  
AND BY  
STATE CIVIL SERVICE EMPLOYEES OF COLORADO  
1932





INDIANKLUBBEN

*Register Cliff var ett välkänt landmärke längs Oregonleden som passerar här längs North Platte River.*

*Här ristade många av utvandrarerna in sina namn i den lösa sandstensklippan*





# REGISTER CLIFF

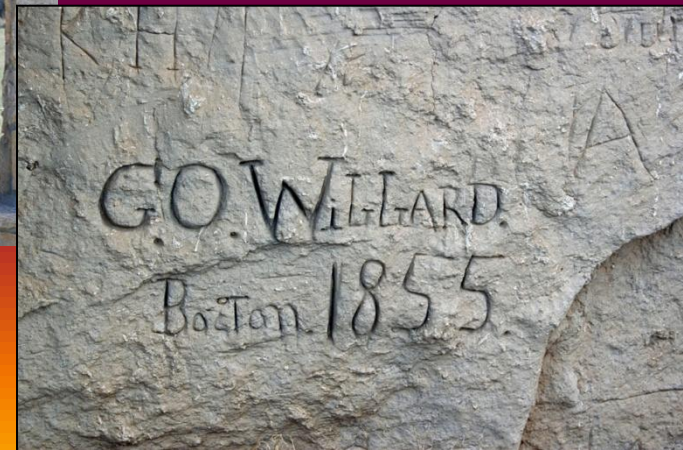


The wayfarer's penchant for inscribing names and dates on prominent landmarks excites the interest of his descendants. Regrettably, marks of historic value are often effaced by later opportunists.

Along the Oregon Trail, famed transcontinental route of the 19th century, pertinent dates are from the 1820's through the 1860's. Three outstanding recording areas exist within Wyoming: Register Cliff here; Independence Rock 180 miles west; and Names Hill a further 175 miles along the Trail's wandering course. Register Cliff and Names Hill are self-evident titles; Independence Rock derives from a July 4th, 1825 observance which, according to some authorities, was staged by Mountain Men of Fur Trade fame.

Register Cliff invited emigrants because broad river bottoms offered pleasing campsites and excellent pasture. Hardship and illness were inevitable to Trail travel; of 55,000 emigrants during a peak year some 5,000 died enroute. Cliffside graves attest to the high mortality. This being their lot, travelers eagerly sought and singularly valued recuperative lay overs. Here, rest offered the opportunity to register.

But not all who registered were worn and grieving emigrants. Early inscriptions were by Mountain Men inured to wilderness life -- many descendants of two centuries of French Fur Trade. One reads: "1829 This July 14". Does it denote an observance? If the American Independence Day was celebrated in 1825 at Independence Rock could the French trappers have noted Bastille Day at Register Cliff in 1829?







INDIANKLUBBEN

*De många tusen vagnar som drogs förbi här  
under den stora utflyttningsvägen har lämnat  
djupa spår efter sig i den lösa berggrunden*









INDIANKLUBBEN

*Den berömda, men kortlivade, Ponnyexpressen drog förbi just här och ett minnesmärke minner om dess betydelse*

*North Platte River  
med minnesmärke över  
Ponnyexpressen*





INDIANKLUBBEN

*Fort Laramie är kanske ett av de mest kända forten i Västern. Ursprungligen byggd som en handelsstation 1834, köptes den av armén 1849 och omvandlades till betydelsefull militärpost som var i bruk ända till 1890.*

*Idag utnämnd till National Historic Site och förvaltd av Nationalparkstyrelsen*



**Fort Laramie  
National Historic Site  
National Park Service**





INDIANKLUBBEN

*1854 inträffade en tragisk historia straxt sydost om Fort Laramie, där en ung och oerfaren löjtnant, med uppdrag att arresterera en siouxindian i ett stort indianläger, utförde sin uppgift så osmidigt att hela hans trupp blev angripen och samtliga soldater dödades. Händelsen har kallats "Grattan Massacre"*





SIoux INDIANS MASSACRED  
29 SOLDIERS WITH THEIR  
OFFICER,  
BREVET 2<sup>nd</sup> LT. L. GRATTAN,  
ON AUG. 19, 1854. SITE IS  
1/2 MILE NORTH-WEST.

AN INDIAN KILLED A COW FROM A  
MORMON CARAVAN. THE DETACHMENT  
OF SOLDIERS WAS SENT TO RECEIVE  
THE OFFENDER. IN THE ENSUING FIGHT  
ALL SOLDIERS AND THE CHIEF OF THE  
BRULE'S SIOUX, MARTOH-IOWAY,  
WERE KILLED.

ERECTED BY THE  
HISTORICAL LANDMARK COMMISSION  
OF WYOMING, 1953





INDIANKLUBBEN

*I ungefär samma område sammankallades alla indianer på den norra prärien till ett stort fredsmöte av de amerikanska myndigheterna. Allt i avsikt att kunna sluta ett fredsfördrag med dem. Ett avtal som kallats "Horse Creek Treaty". Minnestavlorna på platsen berättar om händelsen som inträffade 1851.*



**THE HORSE CREEK TREATY**

The treaty was proposed by former fur trader Thomas Fitzpatrick, Upper Platte Indian agent, supported by David D. Mitchell, superintendent of Indian Affairs in St. Louis. The treaty provided that the government would give the tribes \$50,000 a year in goods for 50 years for damages caused by emigrants bound for Oregon, California and Utah. In return the Indians would allow free passage on the emigrant trails, permit forts to be built on their land, and pledged peaceful settlement of intertribal disputes.

Signing were such chiefs as White Antelope (Cheyenne), Little Owl (Arapaho), Big Robber (Crow), and Conquering Bear, whom the whites persuaded the Sioux to elect as head chief. Assiniboine, Mandan, Gros Ventre, and Arikara chiefs also signed. The Shoshone traveled over 400 miles but were not asked to sign because they were not from the Plains.

With few exceptions, the tribes honored the treaty until 1864, when the whites demand for land pressured the Sioux, Cheyenne, and Arapaho into warfare, ending the hope for peace which had prompted "The Great Smoke."

Nebraska State Historical Society

**"THE GREAT SMOKE"**

From all directions they came in late summer 1851--Plains Indian tribes, summoned by government officials so their chiefs could smoke the peace pipe and sign a treaty with representatives of "The Great Father." Never before had so many American Indians assembled to parley with the white man. (Estimates range from 8,000 to 12,000.) It was perhaps history's most dramatic demonstration of the Plains tribes' desire to live at peace with the whites.

The tribes had been invited to assemble at Fort Laramie, but a shortage of forage for their thousands of horses caused the parley to be moved downstream. Because some tribes had been at war for generations, most Indian camps were widely spaced to minimize contact. About 270 soldiers were present to help keep the peace. However, a spirit of friendliness prevailed.

Among those helping bring the tribes together were mountain man and trailblazer Jim Bridger and Jesuit Father Peter De Smet, the beloved "Blackrobe" who worked 50 years among the Indians.

Nebraska State Historical Society







INDIANKLUBBEN

*Efter en natt i staden Scottsbluff, Nebraska,  
gjordes ett besök vid den berömda klippan  
Scotts Bluff, ett mycket välkänt landmärke  
längs Oregonleden här i Platteflodens dalgång*





**SCOTT MEMORIAL**

HIRAM SCOTT, EMPLOYEE OF THE ROCKY MOUNTAIN FUR COMPANY, DIED IN THE VICINITY OF THIS BLUFF IN 1828, AFTER BEING DESERTED BY HIS COMPANIONS NEAR THE JUNCTION OF THE LARAMIE AND NORTH PLATTE RIVERS.

U.S. DEPARTMENT OF THE INTERIOR      NATIONAL PARK SERVICE



INDIANKLUBBEN

*Vi lyckades till och med köra ända upp på klippan med bussen, varifrån man har en vidunderlig utsikt över Plattedalen*









INDIANKLUBBEN

*Vid Agate Fossil Beds National Memorial kan man beskåda en stor samling rester av förhistoriska djur, som alla har grävts fram ur kullarna på platsen. Men här finns också fantastiska indianska samlingar som den ursprunglige ranchägaren James Cook samlade på sig under sin livstid. Mycket av sakerna var gåvor han fick av indianerna som han var mycket god vän med*

# AGATE FOSSIL BEDS NAT. MON.



James H. Cook






INDIANKLUBBEN

*I samlingen finns många unika saker. Här till exempel ett knivbryne som ska ha tillhört Crazy Horse, samt den stridsklubba som American Horse sägs ha slagit ihjäl kapten Fetterman med under striden som kallats "Fetterman Massacre" år 1866.*





## A Memorable Stone




This Red Whetstone was carried by Sioux Chief Crazy Horse, when he was captured by a Soldier at Fort Robinson, Nebraska, and was given to James H. Cook by Crazy Horse's sister, who helped to bury him. It was the only thing she had left, which belonged to Crazy Horse, and she wanted my father, James H. Cook, to have it & preserve it, in memory of the old chief.

Handwritten by  
Ward & Cook



of T-shaped or arrow shots. The black strokes and semicircles around the outer edges represent Lakota warriors on foot and horseback.





INDIANKLUBBEN

*"Kapten" Cook (han var inte militär, men många kända personer kallades ändå som officerare som något slags hedersbetygelse) var mycket god vän med Red Cloud och här finns också en skjorta som Cook fått som en vängåva av oglalahövdingen*







INDIANKLUBBEN

*Fort Robinson, Nebraska var en militärpost som etablerades 1874 som en bevakningspost intill Red Clouds Agency sedan oglalasiouxerna flyttats till ett nytt reservat här vid White River.*

*Det var en post som sedan har varit i bruk ända till mitten av 1900-talet och är numera ett "National Historic Landmark" som förvaltas av staten Nebraska*



# Fort Robinson



# Red Cloud Agency





INDIANKLUBBEN

*Fort Robinson är för evigt förknippat med två dramatiska episoder. Den ena var mordet på Crazy Horse 1877.*

*Vår guide, vännen Thomas Buecker, intendent vid museet, berättade historien för oss när vi gick runt bland de många byggnaderna som ännu finns kvar här, eller som har blivit rekonstruerade*



Thomas Buecker, vår guide





INDIANKLUBBEN

*Den andra händelsen var nordcheyennernas desperata flykt, den 9 januari 1879, från den kavalleribarrack där de hållits fångna i avvaktan på deportering till Indianterritoriet i nuvarande Oklahoma, vilket de vägrade att acceptera.*

*Den ursprungliga kavalleribarracken finns inte längre kvar, men en kopia står nu på dess plats*



*Kavalleribarracken där cheyennerna hölls fångna innan utbrytningen 9 jan 1879*





INDIANKLUBBEN

*I det lilla, men fina museet finns en hel del fina  
indianska saker*







INDIANKLUBBEN

*I det stora stenhuset från 1909 som utgjorde logement för meniga soldater finns numera en stor restaurang, där vi passade på att inta vår middag. På bilden några av deltagarna.*



# DELAR AV GRUPPEN I MATSALEN VID FORT ROBINSON



2006-08-10



INDIANKLUBBEN

*Och här ytterligare en grupp inklusive vår  
chaufför*







INDIANKLUBBEN

*Soldater från posten hade alltså i uppdrag att  
bevaka Red Cloud Agency, som låg alldeles  
intill*







INDIANKLUBBEN

*Inga byggnader finns kvar på platsen, men  
där olika byggnader låg finns nu skyltar med  
information uppsatta*

*Att området är skallerormsland vittnade det  
skinn som Sigge hittade*



*”Björnjägarens son” (Sigge)  
med ett skallerormsskinn*







INDIANKLUBBEN

*Innan övernattningen i staden Chadron gjordes ett besök vid Pälsjägarmuseet "Museum of the Fur Trade", en världsberömd anläggning med fantastiska samlingar.*



# Pälsjägarmuséet i Chadron, Nebraska





INDIANKLUBBEN

*Här finns, förutom föremål som hör samman med pälshandelstiden, även en stor mängd indianska föremål.*







INDIANKLUBBEN

*Huvudsakligen från prärieområdet här runt  
omkring*



# Museum of the Fur Trade





INDIANKLUBBEN

*Och ännu mera saker. Dessutom finns här en mängd saker som mera hör ihop med pälshandeln,*





*Museum of the Fur Trade*





INDIANKLUBBEN

*Men här finns också en rekonstruktion av den  
välkände handelsmannen James Bordeaux  
vinteraffär komplett med tidstypiska föremål*





Earth oven  
1870s



INDIANKLUBBEN

*En plats som mycket väl kunde ha sett ut så här  
när det begav sig på 1840- 1850-talet*







INDIANKLUBBEN

*Vårt första indianreservat blev Pine Ridge, där vi började med ett besök vid Holy Rosary Mission och Red Cloud School. Här fick vi fantastisk guidning av en duktig tjej som även tog oss med över till kyrkan.*









INDIANKLUBBEN

*Intill skolan ligger också en liten kyrkogård. Här besökte vi Red Clouds grav och såg även den alldeles nyetablerade graven för Brother Simon S.J. som vi haft kontakt med tidigare, men som gick bort alldeles innan vårt besök*







INDIANKLUBBEN

*Efter Holy Rosary Mission bar det av till  
Wounded Kne, där vi såg massgraven samt  
några enskilda gravar för kända personligheter  
som flickan Lost Bird och "Buddy" La Monte  
som blev ett av offren vid ockupationen av byn  
Wounded Kne i samband med oroligheterna  
1973*



# PINE RIDGE INDIAN REZ WOUNDED KNEE MEMORIAL





INDIANKLUBBEN

*Men här fanns också souvenirförsäljning och Valeri Brown Eyes hade väl aldrig haft så lång kö vid sitt salustånd*








INDIANKLUBBEN

*Nästa reservat var det närbelägna Rosebud,  
där vi besökte gravkullen med Spotted Tails  
gravmonument*



## ROSEBUD INDIAN REZ



*Spotted Tail's grav på  
Rosebud-reservatet*





INDIANKLUBBEN

*Vår nästa övernattning skulle bli i staden  
Chamberlain. Här, i stadens norra utkant,  
finns också det mycket fina museet Akta  
Lakota Museum*



# AKTA LAKOTA MUSEUM | CHAMBERLAIN

## MORE THAN JUST A MUSEUM...

The Akta Lakota Museum is the only Native American Cultural Center of its kind. The facility is more than a traditional museum; it is an experience that provides visitors with a living lesson on the Native American way of life, both past and present.



## MEET THE PAST — ENCOUNTER THE PRESENT...

The museum tour reflects the four cardinal colors and directions:

**East** - *Camp Circle* depicts life on the plains prior to the Euro-American contact; exhibits explain historical relationships of tribes and bands, featuring items of traditional culture.

**South** - *Two Worlds Meet* details the arrival of Euro-American explorers, missionaries, traders and settlers in the early 1800s.

**West** - *Broken Promises* outlines the US Government's involvement with the Sioux; details the loss of traditional lands and treaties, and maps out current reservation lands.

**North** - *Continuity and Change* illustrates how Native Americans adapted to their new way of life and successfully preserved their traditions and heritage.

## MUSEUM HIGHLIGHTS

- **Lakota Buffalo Days** a thirty-six foot diorama by renowned artist Tom Phillips gives a sweeping view of life on the prairie from the Missouri River to the Black Hills.
- **Interactive displays** featuring the symbolism of animals in the Lakota belief system
- **Audio/visual observation area** transports the viewer into realities of daily experiences
- **Collector's Gallery** featuring original sculptures, paintings and traditional crafts.
- **Gift Shop** featuring an unique selection of jewelry, star quilts, dolls, books, cards, baskets, pottery, prints, moccasins, dream catchers, sage, sweet grass and much more.





INDIANKLUBBEN

*Här finns, förutom mycket fint arrangerade  
montrar med fullstora dockor uppklädda i för  
prärien typiska dräkter, också mera  
traditionella utställningsmontrar samt  
fantastiska muralmålningar som bakgrunder  
för vissa montrar.*

*Dessutom finns här en fantastiskt fin giftshop.*



# AKTA LAKOTA MUSEUM





INDIANKLUBBEN

*Härifrån började vi nu följa Missourifloden norrut. På ömse sidor om floden, ligger nu närmast två indianreservat. Lower Brulé, på västra sidan och Crow Creek på den östra.*

*I Lower Brulé var det powwow den här helgen och det kunde vi naturligtvis inte motstå*



# POW-WOW I LOWER BRULE






INDIANKLUBBEN

*I Syd-Dakotas residensstad Pierre skulle vi så göra vår nästa övernattning. Men först ett besök på det mycket säregnet byggda Cultural Heritage Center, som ligger delvis ingrävt i en backe. Här finns fina indianska samlingar.*



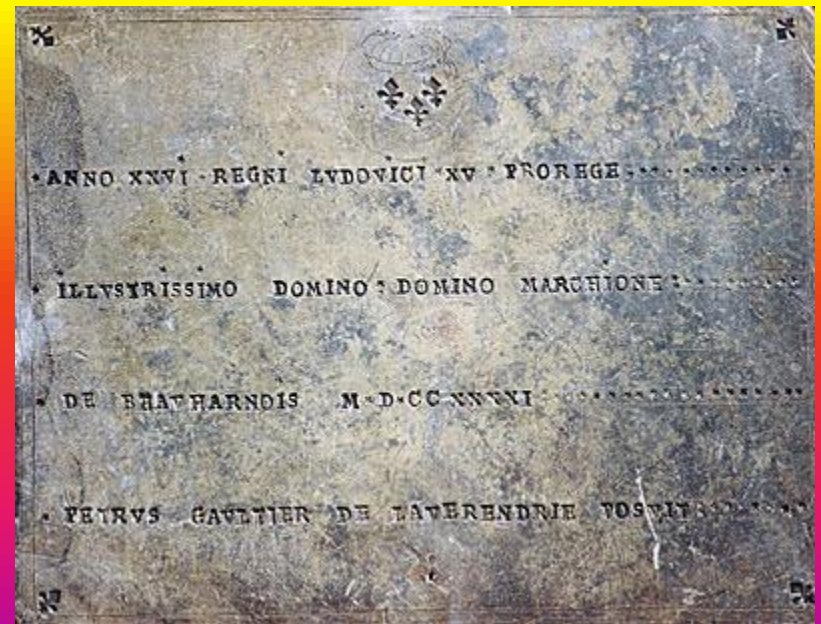




INDIANKLUBBEN

*Nästa morgon började vi med att stanna till på höjderna väster om floden, för att se platsen där upptäckaren Verendrye och hans söner i mars 1743 placerade en blyplatta som bevis på att de var de första vita att besöka området. En platta som återupptäcktes av några skolbarn 1913, varefter platsen har blivit utformad som en minnesplats.*








INDIANKLUBBEN

*Nästa noterbara plats var en plats som vi faktiskt inte besökte. Vi bara markerade att vi passerade Roy Houks ranch, där han föder upp bufflar och nu har en hjord på omkring 3000 djur. Det var här som stora delar av filmen "Dansar med Vargar" spelades in.*









INDIANKLUBBEN

*Dagens mål var staden Mobridge. Också den på östra sidan av "The Big Muddy". Men innan vi tog oss över floden begav vi oss upp på höjderna på flodens västra sida, mitt emot staden. Här finns två minnesmärken. Dels en stor obelisk som minner om Sacajawea och sedan platsen där några av stadens affärsmän grävde ner kvarlevorna av Sitting Bull, sedan de en mörk natt helt enkelt grävt upp och stulit resterna från den ursprungliga graven i Fort Yates.*





*Sitting Bull och  
Sacajawea-monument  
utanför Mobridge, SD*





INDIANKLUBBEN

*På en tämligen ödslig och väldigt nedskräpad plats uppe på höjderna över floden har dessa båda monument placerats. Monumentet över Sitting Bull utformat som en anskrämlig byst i betong utförd av Korczak Ziolkowski. Samma konstnär som senare startade det vansinniga projektet med att karva ut en jättelik staty av Crazy Horse ur ett berg uppe i Black Hills.*

*På parkeringsplatsen låg en stor mängd ihjälslagna skallerormar och luktade illa i sommarvärmen.*



## SITTING BULL MEMORIAL



## SACAJAWEA MEMORIAL



## MOBRIDGE S.D.





INDIANKLUBBEN

*Vid en liten parkeringsficka, just intill bron över floden, finns ett minnesmärke över den välkände pälsjägaren Jedediah Smith.*

*Även här låg det gott om överkörda skallerormar på vägen.*



# JEDEDIAH SMITH MEMORIAL, MOBRIDGE, S.D.



## JEDEDIAH SMITH 1799-1831

When Jedediah was 23 years of age he went to St. Louis and enlisted with General William H. Ashley as an employee of the Rocky Mountain Fur Co. In 1823 he was with Ashley and a party of 90 trappers, traders, and boatmen when they were attacked by the previously friendly Aricara Indians as the group camped near their village 3 miles upstream from this monument. After the bloody encounter they regained their boats and drifted downstream. When the boatmen and some of the others refused to try to pass the village, Ashley had to send word to his partner, Major Andrew Henry, on the Yellowstone to warn him of the treachery of the Aricara. Jedediah Smith responded to Ashley's call for a volunteer. Being a deeply religious young man, Smith made what Hugh Glass described as a "powerful prayer" for his slain companions and the success of his own mission. This is recorded as the first act of Christian worship in South Dakota. Although the journey was through an unknown wilderness full of hostile Indians, the boy from New York was successful and made marvelous speed. Much impressed, Ashley named Smith captain in the motley army of trappers, traders, and Indians who were a potent auxiliary to Col. Henry Leavenworth's 8th Infantry in its August attack to punish the Aricara.




INDIANKLUBBEN

*Väl inne i staden var det Kline Museum som lockade. Här fanns en del fina föremål att titta på. Framför allt en hel vägg med memoriability om Sitting Bull*



# KLINE MUSEUM; MOBRIDGE





INDIANKLUBBEN

*Innan vi lämnar South Dakota och tar oss in på Standing Rock Indian Reservation gör vi en avstickare för att utanför den lilla byn Kenel besöka en rekonstruktion av Manuel Lisa's handelsstation från tidigt 1800-tal, Fort Manuel. Platsen där Sacajawea förmodligen dog 1812.*



# FORT MANUEL



**DÄR  
SACAJAWEA  
FÖRMODLIGEN  
DOG ÅR 1812**





INDIANKLUBBEN

*Här fick vi bra guidning av två indianska  
flickor*







INDIANKLUBBEN

*Väl inne på Standing Rock Indian Reservation stannade vi först till på platsen i Fort Yates där Sitting Bull först begravdes. På bilden visas hur graven såg ut från början och hur det ser ut nu.*





## *Sitting Bull's första grav vid Fort Yates, ND*





INDIANKLUBBEN

*Sedan gjorde vi nästa stopp framför  
hunkpapastammens nuvarande stamhögkvarter*







INDIANKLUBBEN

*Där man också på andra sidan gatan kan  
beskåda "den stående stenen" som givit platsen  
dess namn.*





*Sitting Bull och agent  
McLaughlin med "Standing  
Rock" vid Fort Yates*

*Standing Rock idag*





INDIANKLUBBEN

*Här blev det tid för en pratstund med vår  
chaufför, Dave Paulus från Belle Fourche i  
South Dakota*





*I samspråk med Dave, vår busschaufför  
under besöket vid Standing Rock*



INDIANKLUBBEN

*På Standing Rock, som på de flesta andra indianreservat, finns ett jättestort casino. Prairie Knights Casino.*







INDIANKLUBBEN

*Nästa stopp blev sedan på platsen för det gamla  
Fort Rice*



# Fort Rice, ND





INDIANKLUBBEN

*Att Fort Rice var hemmastation för flera av 7:e Kavalleriets kompanier före avmarschen mot Little Big Horn kanske inte är allom känt, men att general Custer själv och hans stab levde vid Fort Abraham Lincoln vet nog de flesta*



*1873 års hus, som brann ner*



*Replik av 1875 års hus*



*Fort Abraham Lincoln  
utanför Bismarck N,D  
Custer's hus*



INDIANKLUBBEN

*Här gjorde därför gruppen ett rejält besök*



# GRUPPEN PÅ TRAPPAN TILL CUSTERS HUS VID FORT ABRAHAM LINCOLN





INDIANKLUBBEN

*Här hade vi mycket bra guidning av en glad  
och välinformerad tjej.*

*Här befinner vi oss i generalens kök.*







INDIANKLUBBEN

*Inte så långt från fortet ligger en rekonstruktion av "On-A-Slant-Village", en mandanby med ett antal jordhyddor där man kan se hur de jordbrukande mandanindianerna levde*






*On-A-Slant-Village  
Bismarck, ND*

*Rekonstruerad mandanby*



*shrine (ark of first man)*



*rådshyddda*



INDIANKLUBBEN

*Även här går man runt tillsammans med en guide som berättar om livet här*







INDIANKLUBBEN

*Övernattning skedde sedan i staden Bismarck,  
där vi även gjorde ett besök vid "North Dakota  
Heritage Center".*





**STORA DOMINERANDE  
UTSTÄLLNINGAR OM  
FÖRHISTORISK DJUR  
MEN OCKSÅ EN DEL OM INDIANER**





INDIANKLUBBEN

*Kvällen avslutades sedan med en tur på  
Missourifloden ombord på flodbåten  
"Lewis & Clark"*



# EN KVÄLLSTUR MED EN KLASSISK FLODBÅT





INDIANKLUBBEN

*Efter en tidig morgon i härligt väder ute vid den arkeologiska utgrävningsplatsen "Double Ditch Indian Village" fortsatte resan mot ett alldeles nytt museum i Washburn*








INDIANKLUBBEN

*Här vid "Lewis & Clark Interpretive Center"  
får man reda på hela historien om de två  
upptäckarnas fantastiska äventyr*





**Lewis & Clark Interpretive Center  
WASHBURN**





INDIANKLUBBEN


*Även nästa anhalt berättar om detta fantastiska äventyr. Det är Fort Mandan, upptäckargruppens vinterkvarter 1804 - 1805*





# *Fort Mandan*

Vinterläger för Lewis  
och Clark 1804-05





INDIANKLUBBEN

*Det här är en rekonstruktion där man kan gå runt i husen och se hur gruppen levde och vad de hade för utrustning*





*Interiörbilder från  
Fort Mandan*

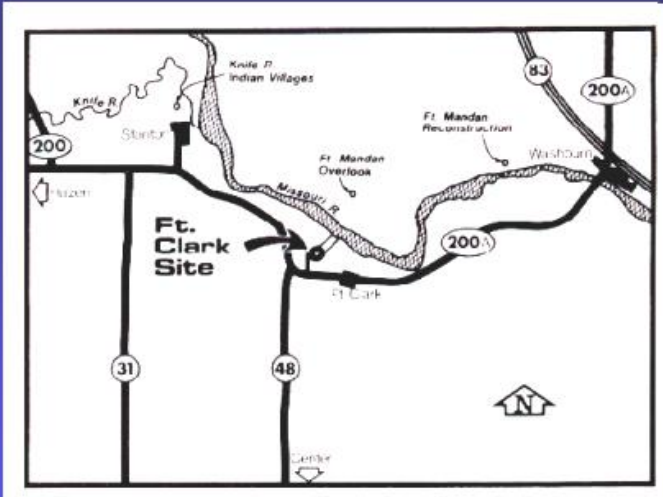


INDIANKLUBBEN


*Även nästa stopp är en rekonstruktion. Den här gången av ännu en betydande jordhyddeby.*

*Vid Knife River levde jordbrukande arikaraindianer och straxt intill låg handelsposten Fort Clark*





*Hidatsa by vid Knife River, ND*





INDIANKLUBBEN

*Också här hade vi en mycket bra guide. En arikaraindian som berättade för oss om platsen*








INDIANKLUBBEN

*I New Town, på Fort Berthold Indian Reservation, passerade vi på nytt Missouri River på en 1,7 km lång bro (längsta bron i Nord-Dakota) som har fått namn efter en känd indianhövding, Four Bears. Men eftersom det råkade finnas en Four Bears i arikarastammen och en i mandanstammen så blev man oense om efter vilken av dem bron skulle döpas. Därför tillägnades halva bron till den ena och andra halvan till den andra hövdingen. Därmed var allt frid och fröjd. (Jag har inte hittat någon bild på arikarahövdingen Four Bears)*





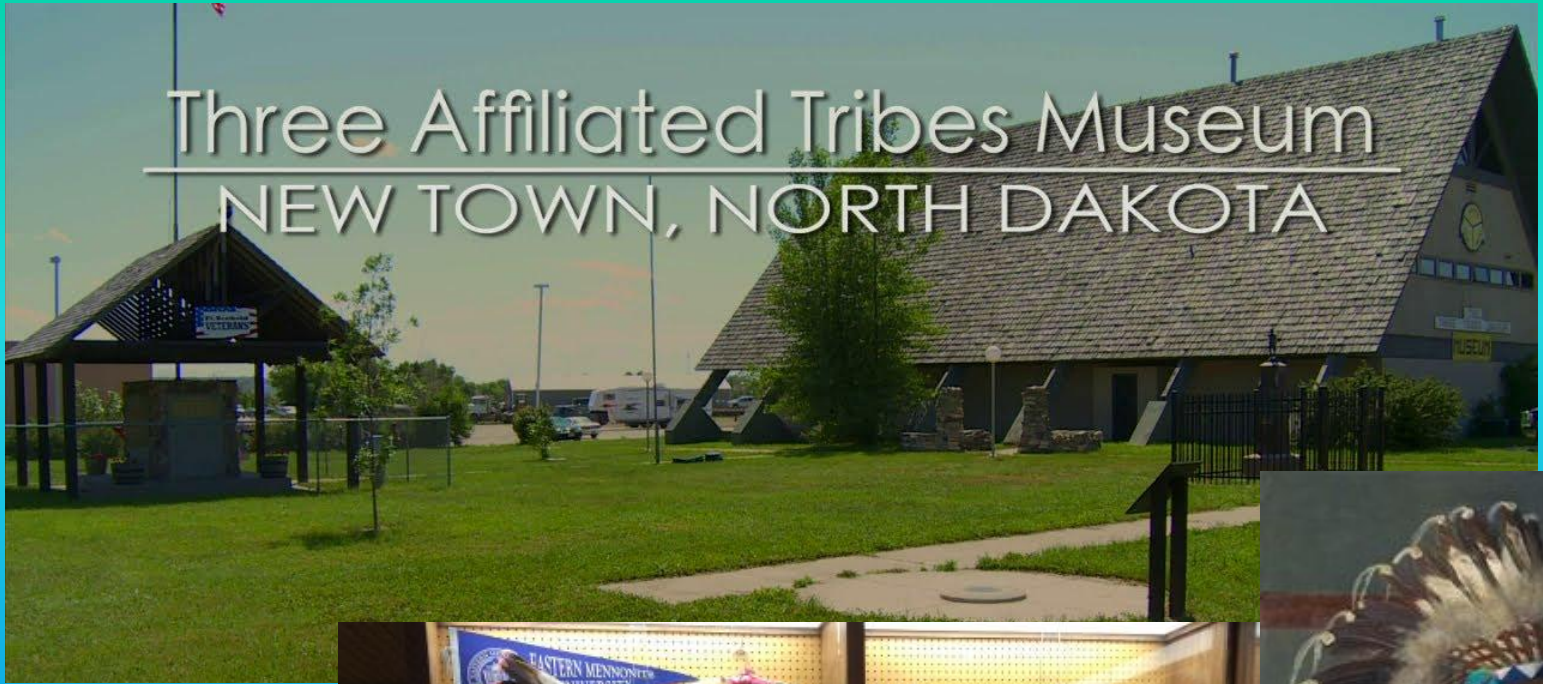


INDIANKLUBBEN

*Inne i staden New Town besökte vi deras lilla museum och åt mat på deras restaurang*



# Three Affiliated Tribes Museum NEW TOWN, NORTH DAKOTA



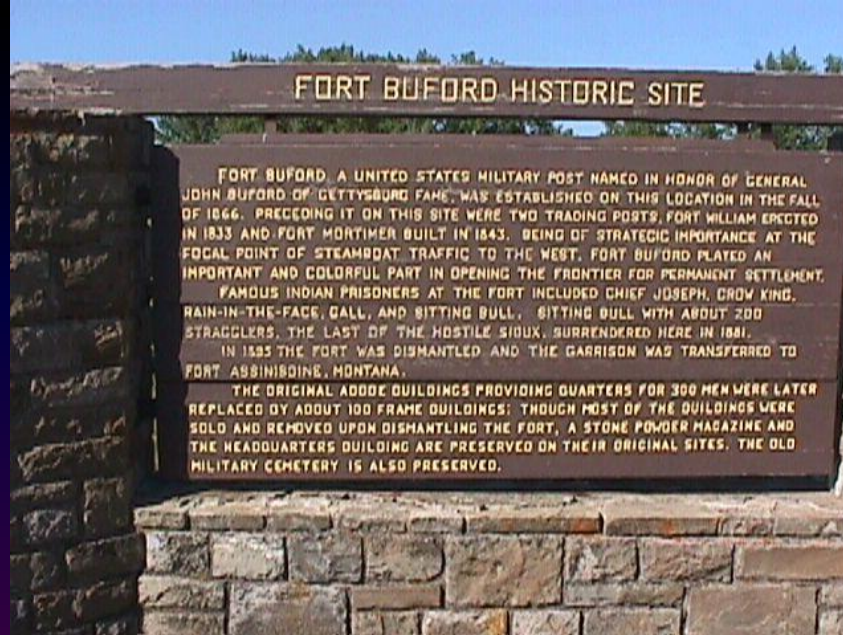


INDIANKLUBBEN

*Efter en natt på El Rancho Motor Hotel i Williston fortsätter vi vår resa uppför Missouri-floden. Vårt närmaste mål är Fort Buford. Militärposten där Sitting Bull 1881 överlämnade sig till armén, efter att han givit upp sin självpåtagna exil i Kanada.*



# Fort Buford, ND



huset där Sitting Bull  
kapitulerade



rummet där  
Sitting Bull  
lämnade  
ifrån sig sitt  
gevär





INDIANKLUBBEN

*Därifrån direkt till det näraliggande Fort Union, som inte var en militärpost, utan en mycket stor och betydelsefull handelsstation.*

*Beläget där Yellowstonefloden rinner ut i Missouri River hade platsen ett strategiskt läge för den tidiga pälshandeln här uppe.*



# Fort Union, ND





INDIANKLUBBEN

*Fort Union anlades 1828 av Kenneth McKenzie under namnet Fort Floyd, men fick snart namnet Fort Union. Fortet tillhörde American Fur Company och var det viktigaste handelsfaktoriet vid Missouriflodens övre lopp från dess anläggning till dess nedläggning 1867. Till faktoriet kom Assinboine, Crow, Blackfeet, Hidatsa och andra indiannationer för att byta buffelhudar och andra pälsverk mot handelsvaror, som pärlor, gevär, faltar, knivar, kokkärl och tyger.*







INDIANKLUBBEN

*Det här är idag ett välbesökt museum med  
mycket av historiskt intresse att ta del av*







INDIANKLUBBEN

*Nästa indianreservat var Fort Peck, som huvudsakligen bebos av assiniboineindianer och rester av de santeesiouxer som vägrade att ge upp efter Minnesotaupproret 1862*



# GRUPPEN PÅ BESÖK I FORT PECK





INDIANKLUBBEN

*Här gjordes också ett snabbt besök i det lilla  
Poplar Museum, som är inrymt i den före  
detta polisarresten*








INDIANKLUBBEN

*Men så lämnar vi Missourifloden bakom oss för den här gången och följer i stället Yellowstonefloden mot Powder Riverlandet i sydväst. Men vi ska först ha en övernattnig i staden Miles City. Tyvärr finns inget kvar av det gamla Fort Keogh, som var en stor militärpost här under senare delen av 1800-talet. Så det här är en historisk bild bara för att se hur det då såg ut när general Miles var kommendant här.*





**Gen. Nelson Appleton Miles**





INDIANKLUBBEN

*Från början hade vi tänkt oss att fortsätta ner längs Yellowstone och besöka först platsen som kallas Pompeys Pillar, där explorern, kaptan William Clark, ristade in sitt namn i klippan*




# Pompey's Pillar, Montana



*Yellowstonefloden*

*kaptan Clark's  
namnteckning  
på klippan vid  
Pompey's Pillar*





INDIANKLUBBEN

*För att sedan ta oss ända bort till västra änden av kråkindianernas reservat och där besöka den kände kråkindianske hövdingen Plenty Coup's gamla hem, som nu är ett museum*





Chief Plenty Coup,  
Crow

Plenty Coup's hem  
och museum i  
Pryor, Montana

**PLENTY COUPS' HOME**

**The Chief's store**

The Chief opened a store to sell supplies and furs from his ranch. Julia Benson visited when his store was in operation and stated, "I went with E.A. Burbank, the artist, to see Plenty Coup's grocery store. It was the real thing; when we asked how he kept his accounts, he produced a long piece of cardboard, the side of a shoe box, and showed his system. On this every morning he worked with him was represented by his men. Twelve that as a strike for a dollar the man of the chief, with a dollar for the dollar. When account was closed, PC took an eraser & wiped it out. There were about 50 of current accounts."

*Julia Benson, 1919*

**The Chief's Lodge**

Plenty Coup continued to make use of his lodge after the house was built. His lodge probably helped satisfy his emotional ties to the buffalo days of his past when lodges were covered with buffalo hides, and life was good. The lodge was cooler than the house in summer weather when the skins were rolled up for ventilation. A liner made of decorated skins or colorful fabrics provided insulation during the colder months. Two flags at the top were smoke flags for ventilation of fires.

Our Crow lodge represents one of our mothers, along with our Earth and our birth mother. It symbolizes the home base where values of life and basic knowledge are learned, reflects reality, love and good feelings.

**The Chief's House**

In 1884, Plenty Coup established his land allotment at the sacred spring, here on Pryor Creek. This place had been shown to him in a vision upon when he was young. To fulfill his vision, he built a residence and planted cottonwood trees similar to the majestic trees around Mount Vernon. In 1881, Plenty Coup had visited Mt. Vernon, the home of George Washington, and was inspired by the physical structure of the house. The Chief was also inspired by the fact that all could visit the home of the first Great White Chief and that he had also led his people through a difficult period in history.


Plenty Coup established gardens and orchards, as he had observed at Mount Vernon, to surround his grain and hay crops. He understood that our survival and transition depended on learning to adapt to farming and ranching. He guided us for the next five decades by his example.




INDIANKLUBBEN

*Men det skulle visa sig bli alltför långt, så vi fick välja en annan väg. Vi fick söka oss raka vägen ner till cheyennernas reservat, Lame Deer och här lyckades vi ordna med en överraskning. Vi letade upp platsen för den omtalade händelsen när Sitting Bull 1876 fick sin vision inför striden vid Little Bighorn.*






DEER MEDICINE ROCKS



*Platsen för Sitting  
Bulls soldans i juni  
1876*





INDIANKLUBBEN

*Och inte nog med det. Vi lyckades även ta oss in till markägaren Jack Baileys ranch, där vi möttes av hans hustru Carol, som till och med bjöd in oss i deras hus för ett kort besök, medan hon ringde efter sitt barnbarn Ashley, som lovade ta oss med ut till Deer Medicine Rocks.*










INDIANKLUBBEN



*Ashley kom efter en stund på en fyrhjuling motorcykel och vi fick hoppa in i bussen och följa efter henne över en liten ranglig bro och ända fram till platsen för Sitting Bulls soldansvision. Där visade hon oss runt och berättade om alla de petroglyfer som nu är inristade i sandstensklipporna.*







INDIANKLUBBEN

*Men så fick vi tacka för oss och dra vidare ner till indianreservatet. Där började vi med att ta oss ända ut i östra delen av området till byn Ashland och St. Labre skola och missionsstation, där vi kunde äta lunch i skolbetspisningen och sedan göra ett besök i deras märkliga men mycket fina kyrka*







INDIANKLUBBEN

*Så avslutades besöket i deras oerhört fina  
museum med en mängd fina artefakts*



# CHEYENNE INDIAN MUSEUM VID ST LABRE SCHOOL





INDIANKLUBBEN

*På återvägen stannade vi till i huvudorten Lame Deer för ett besök vid den lilla kyrkogården, där såväl Dull Knife som Little Wolf ligger begravda*





**DULL KNIFE**



**LITTLE WOLF**



INDIANKLUBBEN

*Här träffade vi överraskande också Linwood Tall Bull som kom cyklande när han fick se bussen och ville berätta för oss om sitt folk. Tall Bull är lärare på byns gymnasieskola, Dull Knife College*









INDIANKLUBBEN

*Så drog vi västerut mot en av resans definitiva höjdpunkter. Vi var på väg till kråkindianernas reservat, där det skulle bli powwow – Crow Fair.*

*Men på vägen dit fick vi naturligtvis först stanna till i Busby och besöka det av handelsmannen Moncour resta minnesmonumentet över den kände cheyennehövdingen Chief Two Moons*



# MONUMENT TILL CHIEF TWO MOONS ÄRA I BUSBY, MT





INDIANKLUBBEN

*Efter att ha etablerat oss för de kommande två  
nätterna på American Inn Western Motel i  
Hardin, komplett med utomhuspool med stor  
rutschkana, kunde vi nu se fram emot en hel  
dag på kråkindianernas stora årliga powwow*







INDIANKLUBBEN

*Så var det dags att ge sig iväg till Crow Agency och Crow Fair. En av de största powwowfesterna.*

*Mycket folk och bilar överallt och tält i mängder. Det här är verkligen fest.*



# CROW FAIR





INDIANKLUBBEN

*Färgprakten är sprakande och överallt hör  
man trummorna dunka och speakerrösterna  
hela tiden ropa ut sina meddelanden*



# POW WOW






INDIANKLUBBEN

*Men dagen börjar med den jättelika paraden som tar ett par timmar. Hästar överallt och de mest påkostade och färgsprakande utstyrlarna. Det är ett mäktigt skådespel.*



# CROW FAIR PARADE





INDIANKLUBBEN

*Så småningom är det så dags för inmarsch och därefter sätter dansandet igång med den ena varianten och åldersgruppen efter den andra. Det är mängder av dansare som tävlar om de åtråvärda priserna.*









INDIANKLUBBEN

*På området finns naturligtvis också en mängd salustånd av alla de slag. Och hungrig blir man ju så småningom.*





GINA'S KITCHEN CHICKEN STRIPS  
TACOS INDIAN TACOS BBO BEEF  
BURRITO PHILLY STEAK FRY  
ENCHILADA FRENCH WALKING TACO BREAD  
CHILI FRY IN A BAG NACHOS  
POLISH CORNDOG ON A STICK SUPREMAC  
COFFEE GOOD FOOD TACO SALAD  
COLD DRINKS

CLEAN AND PURE WITH REVERSE OSMOSIS  
**EXTREME**  
Miles City, MT  
(406) 292-1550

**PEPSI** Gina's Kitchen



INDIANKLUBBEN

*Det bjuds även på rodeo för den som vill vandra  
iväg en bit bort till rodeoarenan.*







INDIANKLUBBEN

*Och överallt stjärnor och mindre kända  
stjärnor som gärna speglar sig i varandras  
glans*





**MORTEN MED  
SKÅDESPELERSKAN  
IRENE BEDARD**




INDIANKLUBBEN

*Straxt intill har vi sedan dagens andra stora besöksmål. Little Bighorn Battlefield*





# *Little Bighorn Battlefield*





INDIANKLUBBEN

*Här kan man, förutom en ordentlig runda på själva slagfältet, också passa att besöka ytterligare två museer med koppling till den omtalade striden*







INDIANKLUBBEN

*Dessutom har man här "Put" Thompsons stora  
giftshop, Little Bighorn Trading Post*







INDIANKLUBBEN

*Det som inte finns här är inte värt att leta efter*







INDIANKLUBBEN

*Nästa dag gick turen nerför "The Valley of the Chiefs", från Montana till Wyoming*

*På vägen ner till Sheridan gjorde vi en avstickare till Rancheater och besökte stadsparken med monumentet över general Connors strid med arapahoindianerna 1865*



# THE BATTLE OF TONGUE RIVER

On this site during the early morning hours of August 29, 1865, General Patrick Edward Connor led over 200 troops in an attack on Chief Black Bear's Arapaho village. Connor had departed from Fort Laramie on July 30th with 184 wagons, a contingent of Pawnee scouts, nearly 500 cavalrymen and the aging Jim Bridger as guide. His column was one of three comprising the Powder River Indian Expedition sent to secure the Bozeman and other emigrant trails leading to the Montana mining fields.

During the Battle of Tongue River, Connor was able to inflict serious damage on the Arapahos, but an aggressive counter attack forced him to retreat back to the newly established Fort Connor (later renamed Reno) on the banks of the Powder River. There he received word that he had been reassigned to his old command in the District of Utah.

The Powder River Expedition, one of the most comprehensive campaigns against the Plains Indians, never completely succeeded. Connor had planned a complex operation only to be defeated by bad weather, inhospitable terrain and hostile Indians. Long term effects of the Expedition proved detrimental to the interests of the Powder River tribes. The Army, with the establishment of Fort Connor (Reno), increased public awareness of this area which in turn caused more emigrants to use the Bozeman Trail. This led to public demand for government protection of travelers on their way to Montana gold fields.






INDIANKLUBBEN

*Så var det dags för staden Sheridan i norra Wyoming. En liten trevlig stad som ligger väldigt väl placerat i ett område med många intressanta platser att kolla in.*

*Först blir det den gamla stormansranchen Bradford Brinton, som nu är förvandlad till museum, där en omfattande utbyggnad har tillkommit på senare år*





**BRADFORD BRINTON  
NU MED NYTT STORT  
MUSEUM**





INDIANKLUBBEN

*I själva staden ska man naturligtvis inte missa King's Saddlery, som förutom sadelmakeriet är ett enda stort museum med otroliga mängder av intressanta saker*







INDIANKLUBBEN

*Ytterligare ett exempel på mängden av prylar i rummen bakom affären*





**NEW RELEASE**  
The Main Ingredient of Coloring  
\$29.99

*The History of the Cowboy*  
By [illegible]

EXIT

RYE WHISKEY  
J.E. CHOISSEUR  
ESTABLISHED 1850





INDIANKLUBBEN

*Man ska naturligtvis inte heller missa det gamla kulturminnesförklarade hotellet Sheridan Inn. Ett hotell som Buffalo Bill var delägare i på sin tid.*







INDIANKLUBBEN

*En avstickare gjordes också till den lilla staden Buffalo, där det är museet Jim Gatchell Memorial Museum som lockar.*

*Här är det fotograferingsförbud, så vi saknar tyvärr bilder på samlingarna.*







INDIANKLUBBEN

*Men för mig personligen blev dock ett tidigare besök här (1994) helt fantastiskt, då jag oväntat vid det tillfället stötte ihop med min favoritförfattare Terry Johnstone, som jag hade brevväxlat med i flera år, men aldrig hade träffat.*







INDIANKLUBBEN


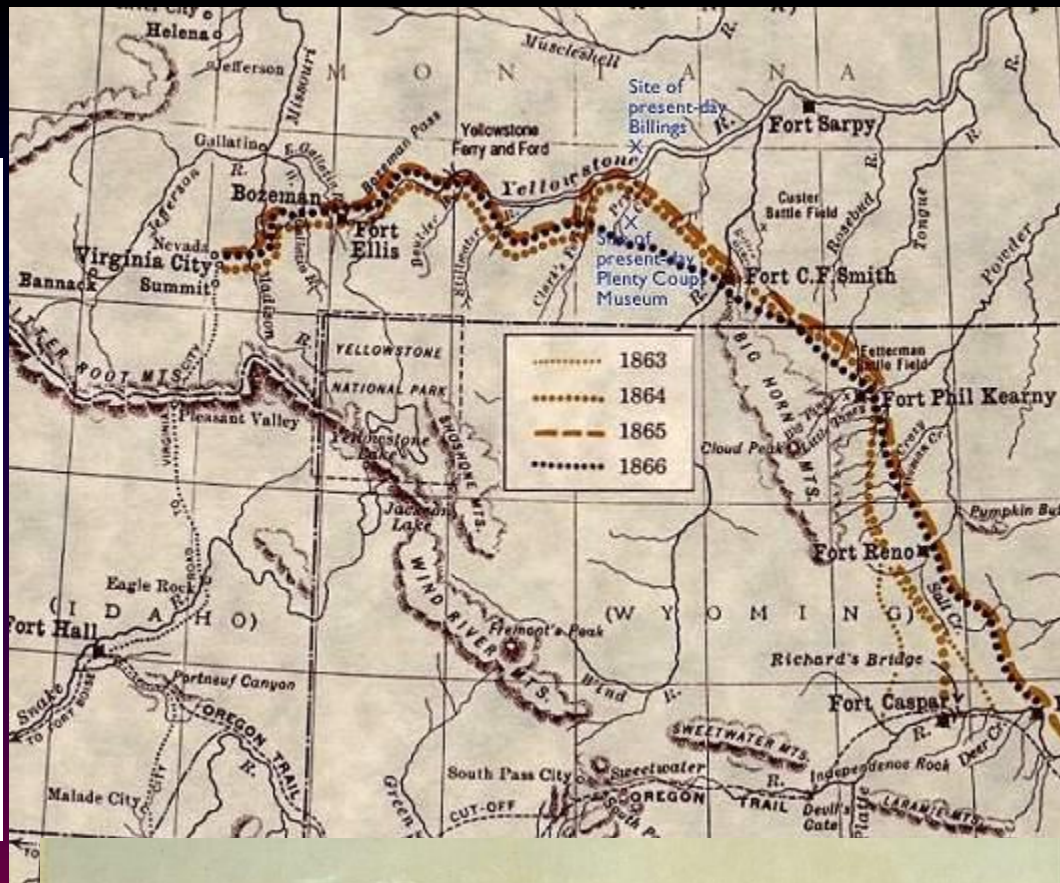
*Så kommer vi till verkligt historiska marker. Platserna där dramatiken som kallats "Red Clouds Krig" utspelade sig mellan 1865 till 1868.*

*Det handlar alltså om striderna längs vägen till guldfälten i Montana. Vägen kallad Bozemanvägen*





JOHN M. BOZEMAN  
Pathbreaker of the Bozeman Trail.



RED CLOUD

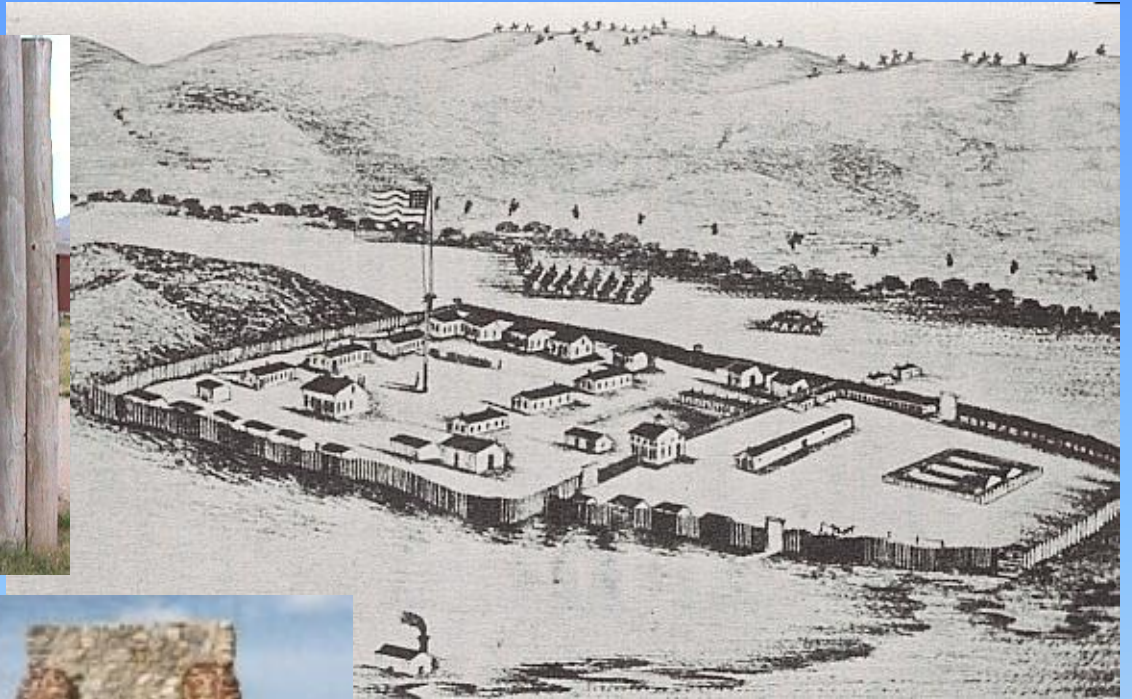




INDIANKLUBBEN

*Här besökte vi platserna kring Fort Phil Kearny,  
samt platsen för "Fettermannmassakern", och  
"Wagon Box Fight".*







INDIANKLUBBEN

*Härifrån skulle vi ta oss över Klippiga Bergen.  
Vi valde den södra av de tre vägarna över  
vattendelaren. Den som ledde via Powder  
River Pass.*



POWDER RIVER  
PASS  
ELEV 9666





INDIANKLUBBEN

*Vårt mål här väster om bergen var Wind River Indian Reservation, ett reservat som är gemensamt för de två stammarna Northern Arapaho och Eastern Shoshone*






**NORTHERN ARAPAHO**



**EASTERN SHOSHONE**





INDIANKLUBBEN


*På reservatet finns en väldigt vacker kyrka vid St. Stephens Mission och i huvudorten Fort Washakie finns två kyrkogårdar där välkända personer är begravda. På den ena hövdingen Washakie*



# WIND RIVER INDIAN RESERVATION



**CHIEF WASHAKIE  
SHOSHONE**





INDIANKLUBBEN

*På den andra kyrkogården menar man att den berömda Sacajawea ligger begravd, även om det är mera troligt att hon dog redan 1812 vid Fort Manuel i Syd-Dakota och då även blev begravd där i en omärkt grav*









INDIANKLUBBEN

*Kyrkan vid St Stephens Mission har mycket vackra dekorationer. Inte minst mycket vackra målade blyinfattade fönster samt vägg och takmålningar utförda av indianerna själva*









INDIANKLUBBEN

*När vi så lämnar Wind River vänder vi åter mot öster och kan efter en tid ansluta till den historiska Oregonleden igen, där den här nere följer Sweetwater River förbi välkända landmärken som Devils Gate och Independence Rock*



*Independence Rock*



**OREGONLEDEN LANDMÄRKEN**

*Devils Gate*





INDIANKLUBBEN

*Så kommer ett par riktiga långkörningar. Först tar vi oss hela vägen upp till Casper, Wyoming's näst största stad, där vi besöker Fort Caspar*

*Efter en övernattning i Casper tar vi sedan sikte på Black Hills, men först gör vi ett stopp i staden Douglas, där vi tillsammans med min bekant, John Pexton, ska besöka Fort Fetterman.*




# Fort Caspar och Fort Fetterman



FORT CASPAR



FORT FETTERMAN





INDIANKLUBBEN

*Här fick vi en kortare guidning av John, som bor här i staden Douglas och är väl bekant med det gamla fortets historia*



# JOHN PEXTON, VÅR GUIDE VID FORT FETTERMAN






INDIANKLUBBEN

*Härifrån fortsätter så färden mot nordost och siouxernas heliga Black Hills med alla sina turistattraktioner. Det första vi stöter på är naturligtvis Mount Rushmore Memorial. Den jättelika bergsskulpturen med fyra välkända amerikanska presidenters ansikten utförd av skulptören Gutzon Borglum*



# MOUNT RUSHMORE NATIONAL MEMORIAL OCH SKULPTÖREN GUTZON BORGLUM

presidenterna Washington, Jefferson, T. Roosevelt och Lincoln





INDIANKLUBBEN

*Och då kunde naturligtvis inte indianerna stillatigande åse detta helgerån på deras allra heligaste plats, utan startade själva ännu ett anskrämligt projekt som syftade till att lyfta fram deras kanske främste förkämpe Crazy Horse i ett liknande spektakel*

*Säga vad man vill om detta karvande i berget, men runt det hela har det också vuxit fram en hel park för turister med ett museum som faktiskt är mycket fint*





## CRAZY HORSE MONUMENT




## MED FINT MUSEUM



INDIANKLUBBEN

*Därmed hade vi nått slutmålet för vår resa och nu gällde det bara att under ett par dagar åka runt för att ta del av andra turistmål här i kullarna, som Bear Butte och Devils Tower*







INDIANKLUBBEN

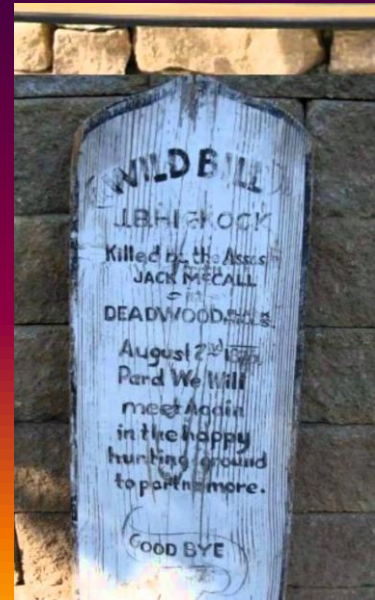

*Men också staden Deadwood med kyrkogården  
på Mount Moriah, där välkända figurer som  
Wild Bill Hickock och Calamity Jane ligger  
begravda*





# DEADWOOD

SOUTH DAKOTA







INDIANKLUBBEN

*För övrigt är det kanske främst naturen som lockar i detta lilla bergsområde mitt ute på slätten*





*Black Hills, SD*





INDIANKLUBBEN

*Men också en del andra småbyar som Sturgis  
och Custer City*





*Black Hills, SD*






INDIANKLUBBEN

*Vår sista övernattning är sedan i Rapid City som naturligtvis också har en del intressanta attraktioner att bjuda på. Ett besök på The Journey, det stora museet får inte missas*







INDIANKLUBBEN

*Och naturligtvis inte heller den världsberömda  
hantverksaffären Prairie Edge*

*Dessutom bodde vi ständsmässigt på det anrika  
Alex Johnson*





**ALEX JOHNSON**



INDIANKLUBBEN

*Och här blev det sedan avskedsmiddag på Alex  
Johnson Hotel Landmark Restaurant and Lounge  
med utdelning av fina tackgåvor till oss arrangörer*







INDIANKLUBBEN

*Där hela gänget sedan lät sig väl smaka*







INDIANKLUBBEN

*Så var det dags för hemfärd och en sista  
avtackning av vår chaufför, Dave Paulus*





ICC MC 29  
US DOT 213



INDIANKLUBBEN

*Och därefter en sista åktur ut till Rapid Citys  
regionala flygplats*







INDIANKLUBBEN

*Efter lite tjafs om baggagewikter så var det bara att klättra upp i den lilla Golden Eagle-kärran för ett kortare skutt till Minneapolis, för att där byta till en större Northwest-maskin som tog oss hem till Skandinavien igen fullastade med intryck och glada minnen.*

*Ett hjärtligt tack till alla deltagare.*







Producerad för  
Indianklubben  
av  
Bertil Thörn